





ಅನುಬಂಧ

ಜಲಾನಯನ ಯೋಜನೆಗಳ ಚಟುವಟಿಕೆ/ಕಾಮಗಾರಿಗಳನ್ನು ಅಂತರ್ಜಾಲದಲ್ಲಿ ಅಳವಡಿಸಲು
ಸಂಕ್ಷಿಪ್ತ ಮಾಹಿತಿ

ಯೋಜನೆಯ ಹೆಸರು:	ಅಟಲ್ ಭೂಜಲ್ ಯೋಜನೆ
ವರ್ಷ:	2022-23
ಕಾಮಗಾರಿಯ/ ಚಟುವಟಿಕೆಯ ಹೆಸರು:	ಚೆಕ್ ಡ್ಯಾಂಮ್ -01
ಕಾಮಗಾರಿ/ಚಟುವಟಿಕೆಯ ಛಾಯಚಿತ್ರ (photo with Lat & Long)	 <p>Latitude: 14.826465 Longitude: 76.11647 Elevation: 590.79±100 m Accuracy: 7.7 m Time: 02-06-2023 16:11 Note: Atal Bhujal CD 1 Chigata</p> <p style="text-align: right; color: red; font-size: small;">Powered by NoteCam</p>
ಸರ್ವೆ ನಂಬರ್:	285
ಅಕ್ಷಾಂಶ ಮತ್ತು ರೇಖಾಂಶ:	14.826465 76.11647
ಗ್ರಾಮ:	ಚಿಗಟೇರಿ
ತಾಲ್ಲೂಕು:	ಹರಪನಹಳ್ಳಿ
ಜಿಲ್ಲೆ:	ವಿಜಯನಗರ
ಕಾಮಗಾರಿ/ ಚಟುವಟಿಕೆಯ ಅಂದಾಜು ಮೊತ್ತ (ರೂಪಾಯಿಗಳಲ್ಲಿ)	499591/-
ಕಾಮಗಾರಿ/ ಚಟುವಟಿಕೆಯ ಕುರಿತು ಸಂಕ್ಷಿಪ್ತ ವಿವರ (ಸಮುದಾಯ ಕಾಮಗಾರಿಯಾಗಿದ್ದರೆ ಅಂದಾಜು ನೀರು ಸಂಗ್ರಹಣೆ (Cubic Meter), ರಕ್ಷಣಾತ್ಮಕ ನೀರಾವರಿ ಪ್ರದೇಶ, ಫಲಾನುಭವಿಗಳ ಸಂಖ್ಯೆ ವೈಯಕ್ತಿಕ ಕಾಮಗಾರಿಯಾಗಿದ್ದರೆ, ಫಲಾನುಭವಿ ಹೆಸರು, ಚಟುವಟಿಕೆಯಿಂದ ಪಡೆಯುತ್ತಿರುವ ಲಾಭ)	ಈ ಚೆಕ್ ಡ್ಯಾಂಮ್ ಸಮುದಾಯ ಕಾಮಗಾರಿಯಾಗಿದ್ದು ಅಂದಾಜು 670 ಕ್ಯೂಬಿಕ್ ಮೀ. ನೀರು ಸಂಗ್ರಹಣೆ ಸಾಮರ್ಥ್ಯ ಹೊಂದಿದೆ.
ಯೋಜನೆಯ ಹೆಸರು:	ಅಟಲ್ ಭೂಜಲ್ ಯೋಜನೆ
ವರ್ಷ:	2022-23


ಕಾಮಗಾರಿಯ/ ಚಟುವಟಿಕೆಯ ಹೆಸರು:	ಚೆಕ್ ಡ್ಯಾಂ -02
ಕಾಮಗಾರಿ/ಚಟುವಟಿಕೆಯ ಛಾಯಚಿತ್ರ (photo with Lat & Long)	 <p>Latitude: 14.825156 Longitude: 76.119845 Elevation: 571.1±100 m Accuracy: 15.2 m Time: 02-06-2023 15:57 Note: Atal Bhujal CD 2 Chigata</p> <p>Powered by NoteCam</p>
ಸರ್ವೆ ನಂಬರ್:	286
ಅಕ್ಷಾಂಶ ಮತ್ತು ರೇಖಾಂಶ:	14.825156 76.119845
ಗ್ರಾಮ:	ಚಿಗಟೇರಿ
ತಾಲ್ಲೂಕು:	ಹರಪನಹಳ್ಳಿ
ಜಿಲ್ಲೆ:	ವಿಜಯನಗರ
ಕಾಮಗಾರಿ/ ಚಟುವಟಿಕೆಯ ಅಂದಾಜು ಮೊತ್ತ (ರೂಪಾಯಿಗಳಲ್ಲಿ)	499466/-
ಕಾಮಗಾರಿ/ ಚಟುವಟಿಕೆಯ ಕುರಿತು ಸಂಕ್ಷಿಪ್ತ ವಿವರ (ಸಮುದಾಯ ಕಾಮಗಾರಿಯಾಗಿದ್ದರೆ ಅಂದಾಜು ನೀರು ಸಂಗ್ರಹಣೆ (Cubic Meter), ರಕ್ಷಣಾತ್ಮಕ ನೀರಾವರಿ ಪ್ರದೇಶ, ಫಲಾನುಭವಿಗಳ ಸಂಖ್ಯೆ ವೈಯಕ್ತಿಕ ಕಾಮಗಾರಿಯಾಗಿದ್ದರೆ, ಫಲಾನುಭವಿ ಹೆಸರು, ಚಟುವಟಿಕೆಯಿಂದ ಪಡೆಯುತ್ತಿರುವ ಲಾಭ)	ಈ ಚೆಕ್ ಡ್ಯಾಂ ಸಮುದಾಯ ಕಾಮಗಾರಿಯಾಗಿದ್ದು ಅಂದಾಜು 720 ಕ್ಯೂಬಿಕ್ ಮೀ. ನೀರು ಸಂಗ್ರಹಣೆ ಸಾಮರ್ಥ್ಯ ಹೊಂದಿದೆ.


ಯೋಜನೆಯ ಹೆಸರು:	ಅಟಲ್ ಭೂಜಲ್ ಯೋಜನೆ
ವರ್ಷ:	2022-23
ಕಾಮಗಾರಿಯ/ ಚಟುವಟಿಕೆಯ ಹೆಸರು:	ಚೆಕ್ ಡ್ಯಾಂಮ್
ಕಾಮಗಾರಿ/ಚಟುವಟಿಕೆಯ ಛಾಯಚಿತ್ರ (photo with Lat & Long)	 <p>Latitude: 14.824093 Longitude: 76.12136 Elevation: 584.5±100 m Accuracy: 7.4 m Time: 02-06-2023 15:45 Note: Atal Bhujal CD 2 Gajapura</p> <p>Powered by NoteCam</p>
ಸರ್ವೆ ನಂಬರ್:	469
ಅಕ್ಷಾಂಶ ಮತ್ತು ರೇಖಾಂಶ:	14.82409 76.12136
ಗ್ರಾಮ:	ಗಜಾಪುರ
ತಾಲ್ಲೂಕು:	ಹರಪನಹಳ್ಳಿ
ಜಿಲ್ಲೆ:	ವಿಜಯನಗರ
ಕಾಮಗಾರಿ/ ಚಟುವಟಿಕೆಯ ಅಂದಾಜು ಮೊತ್ತ (ರೂಪಾಯಿಗಳಲ್ಲಿ)	499132/-
ಕಾಮಗಾರಿ/ ಚಟುವಟಿಕೆಯ ಕುರಿತು ಸಂಕ್ಷಿಪ್ತ ವಿವರ (ಸಮುದಾಯ ಕಾಮಗಾರಿಯಾಗಿದ್ದರೆ ಅಂದಾಜು ನೀರು ಸಂಗ್ರಹಣೆ (Cubic Meter), ರಕ್ಷಣಾತ್ಮಕ ನೀರಾವರಿ ಪ್ರದೇಶ, ಫಲಾನುಭವಿಗಳ ಸಂಖ್ಯೆ ವೈಯಕ್ತಿಕ ಕಾಮಗಾರಿಯಾಗಿದ್ದರೆ, ಫಲಾನುಭವಿ ಹೆಸರು, ಚಟುವಟಿಕೆಯಿಂದ ಪಡೆಯುತ್ತಿರುವ ಲಾಭ)	ಈ ಚೆಕ್ ಡ್ಯಾಂಮ್ ಸಮುದಾಯ ಕಾಮಗಾರಿಯಾಗಿದ್ದು ಅಂದಾಜು 740 ಕ್ಯೂಬಿಕ್ ಮೀ. ನೀರು ಸಂಗ್ರಹಣೆ ಸಾಮರ್ಥ್ಯ ಹೊಂದಿದೆ.


ಯೋಜನೆಯ ಹೆಸರು:	ಅಟಲ್ ಭೂಜಲ್ ಯೋಜನೆ
ವರ್ಷ:	2022-23
ಕಾಮಗಾರಿಯ/ ಚಟುವಟಿಕೆಯ ಹೆಸರು:	ಚೆಕ್ ಡ್ಯಾಮ್ -01
ಕಾಮಗಾರಿ/ಚಟುವಟಿಕೆಯ ಛಾಯಚಿತ್ರ (photo with Lat & Long)	
ಸರ್ವೆ ನಂಬರ್:	454
ಅಕ್ಷಾಂಶ ಮತ್ತು ರೇಖಾಂಶ:	14.82109 76.12795
ಗ್ರಾಮ:	ಕೆಸರಹಳ್ಳಿ
ತಾಲ್ಲೂಕು:	ಹರಪನಹಳ್ಳಿ
ಜಿಲ್ಲೆ:	ವಿಜಯನಗರ
ಕಾಮಗಾರಿ/ ಚಟುವಟಿಕೆಯ ಅಂದಾಜು ಮೊತ್ತ (ರೂಪಾಯಿಗಳಲ್ಲಿ)	498867/-
ಕಾಮಗಾರಿ/ ಚಟುವಟಿಕೆಯ ಕುರಿತು ಸಂಕ್ಷಿಪ್ತ ವಿವರ (ಸಮುದಾಯ ಕಾಮಗಾರಿಯಾಗಿದ್ದರೆ ಅಂದಾಜು ನೀರು ಸಂಗ್ರಹಣೆ (Cubic Meter), ರಕ್ಷಣಾತ್ಮಕ ನೀರಾವರಿ ಪ್ರದೇಶ, ಫಲಾನುಭವಿಗಳ ಸಂಖ್ಯೆ ವೈಯಕ್ತಿಕ ಕಾಮಗಾರಿಯಾಗಿದ್ದರೆ, ಫಲಾನುಭವಿ ಹೆಸರು, ಚಟುವಟಿಕೆಯಿಂದ ಪಡೆಯುತ್ತಿರುವ ಲಾಭ)	ಈ ಚೆಕ್ ಡ್ಯಾಮ್ ಸಮುದಾಯ ಕಾಮಗಾರಿಯಾಗಿದ್ದು ಅಂದಾಜು 620 ಕ್ಯುಬಿಕ್ ಮೀ. ನೀರು ಸಂಗ್ರಹಣೆ ಸಾಮರ್ಥ್ಯ ಹೊಂದಿದೆ..

ಯೋಜನೆಯ ಹೆಸರು:	ಅಟಲ್ ಭೂಜಲ್ ಯೋಜನೆ
ವರ್ಷ:	2022-23
ಕಾಮಗಾರಿಯ/ ಚಟುವಟಿಕೆಯ ಹೆಸರು:	ಚೆಕ್ ಡ್ಯಾಮ್
ಕಾಮಗಾರಿ/ಚಟುವಟಿಕೆಯ ಛಾಯಚಿತ್ರ (photo with Lat & Long)	 <p>Latitude: 14.762715 Longitude: 75.837333 Elevation: 645.14±7 m Accuracy: 3.7 m GPSTime: W 2023-03-08 10:22:12 Time zone: India Standard Time Note: ABY CD-1 arasaalu</p> <p>Powered by NoteCam</p>
ಸರ್ವೆ ನಂಬರ್:	36, 37
ಅಕ್ಷಾಂಶ ಮತ್ತು ರೇಖಾಂಶ:	14.762715 75.837333
ಗ್ರಾಮ:	ಅರಸನಾಳು
ತಾಲ್ಲೂಕು:	ಹರಪನಹಳ್ಳಿ
ಜಿಲ್ಲೆ:	ವಿಜಯನಗರ
ಕಾಮಗಾರಿ/ ಚಟುವಟಿಕೆಯ ಅಂದಾಜು ಮೊತ್ತ (ರೂಪಾಯಿಗಳಲ್ಲಿ)	499021/-
ಕಾಮಗಾರಿ/ ಚಟುವಟಿಕೆಯ ಕುರಿತು ಸಂಕ್ಷಿಪ್ತ ವಿವರ (ಸಮುದಾಯ ಕಾಮಗಾರಿಯಾಗಿದ್ದರೆ ಅಂದಾಜು ನೀರು ಸಂಗ್ರಹಣೆ (Cubic Meter), ರಕ್ಷಣಾತ್ಮಕ ನೀರಾವರಿ ಪ್ರದೇಶ, ಫಲಾನುಭವಿಗಳ ಸಂಖ್ಯೆ ವೈಯಕ್ತಿಕ ಕಾಮಗಾರಿಯಾಗಿದ್ದರೆ, ಫಲಾನುಭವಿ ಹೆಸರು, ಚಟುವಟಿಕೆಯಿಂದ ಪಡೆಯುತ್ತಿರುವ ಲಾಭ)	ಈ ಚೆಕ್ ಡ್ಯಾಮ್ ಸಮುದಾಯ ಕಾಮಗಾರಿಯಾಗಿದ್ದು ಅಂದಾಜು 670 ಕ್ಯೂಬಿಕ್ ಮೀ. ನೀರು ಸಂಗ್ರಹಣೆ ಸಾಮರ್ಥ್ಯ ಹೊಂದಿದೆ.

ಯೋಜನೆಯ ಹೆಸರು:	ಅಟಲ್ ಭೂಜಲ್ ಯೋಜನೆ
ವರ್ಷ:	2022-23
ಕಾಮಗಾರಿಯ/ ಚಟುವಟಿಕೆಯ ಹೆಸರು:	ಚೆಕ್ ಡ್ಯಾಮ್ -01
ಕಾಮಗಾರಿ/ಚಟುವಟಿಕೆಯ ಛಾಯಚಿತ್ರ (photo with Lat & Long)	
ಸರ್ವೆ ನಂಬರ್:	70
ಅಕ್ಷಾಂಶ ಮತ್ತು ರೇಖಾಂಶ:	15.01063 76..285183
ಗ್ರಾಮ:	ದಶಮಾಪುರ
ತಾಲ್ಲೂಕು:	ಹಗರಿಬೊಮ್ಮನಹಳ್ಳಿ
ಜಿಲ್ಲೆ:	ವಿಜಯನಗರ
ಕಾಮಗಾರಿ/ ಚಟುವಟಿಕೆಯ ಅಂದಾಜು ಮೊತ್ತ (ರೂಪಾಯಿಗಳಲ್ಲಿ)	499656/-
ಕಾಮಗಾರಿ/ ಚಟುವಟಿಕೆಯ ಕುರಿತು ಸಂಕ್ಷಿಪ್ತ ವಿವರ (ಸಮುದಾಯ ಕಾಮಗಾರಿಯಾಗಿದ್ದರೆ ಅಂದಾಜು ನೀರು ಸಂಗ್ರಹಣೆ (Cubic Meter), ರಕ್ಷಣಾತ್ಮಕ ನೀರಾವರಿ ಪ್ರದೇಶ, ಫಲಾನುಭವಿಗಳ ಸಂಖ್ಯೆ ವೈಯಕ್ತಿಕ ಕಾಮಗಾರಿಯಾಗಿದ್ದರೆ, ಫಲಾನುಭವಿ ಹೆಸರು, ಚಟುವಟಿಕೆಯಿಂದ ಪಡೆಯುತ್ತಿರುವ ಲಾಭ)	ಈ ಚೆಕ್ ಡ್ಯಾಮ್ ಸಮುದಾಯ ಕಾಮಗಾರಿಯಾಗಿದ್ದು ಅಂದಾಜು 720 ಕ್ಯೂಬಿಕ್ ಮೀ. ನೀರು ಸಂಗ್ರಹಣೆ ಸಾಮರ್ಥ್ಯ ಹೊಂದಿದೆ.

ಯೋಜನೆಯ ಹೆಸರು:	ಅಟಲ್ ಭೂಜಲ್ ಯೋಜನೆ
ವರ್ಷ:	2022-23
ಕಾಮಗಾರಿಯ/ ಚಟುವಟಿಕೆಯ ಹೆಸರು:	ಚೆಕ್ ಡ್ಯಾಂಮ್
ಕಾಮಗಾರಿ/ಚಟುವಟಿಕೆಯ ಛಾಯಚಿತ್ರ (photo with Lat & Long)	
ಸರ್ವೆ ನಂಬರ್:	151
ಅಕ್ಷಾಂಶ ಮತ್ತು ರೇಖಾಂಶ:	14.953972 76.208661
ಗ್ರಾಮ:	ವರಲಹಳ್ಳಿ
ತಾಲ್ಲೂಕು:	ಹಗರಿಬೊಮ್ಮನಹಳ್ಳಿ
ಜಿಲ್ಲೆ:	ವಿಜಯನಗರ
ಕಾಮಗಾರಿ/ ಚಟುವಟಿಕೆಯ ಅಂದಾಜು ಮೊತ್ತ (ರೂಪಾಯಿಗಳಲ್ಲಿ)	499656/-
ಕಾಮಗಾರಿ/ ಚಟುವಟಿಕೆಯ ಕುರಿತು ಸಂಕ್ಷಿಪ್ತ ವಿವರ (ಸಮುದಾಯ ಕಾಮಗಾರಿಯಾಗಿದ್ದರೆ ಅಂದಾಜು ನೀರು ಸಂಗ್ರಹಣೆ (Cubic Meter), ರಕ್ಷಣಾತ್ಮಕ ನೀರಾವರಿ ಪ್ರದೇಶ, ಫಲಾನುಭವಿಗಳ ಸಂಖ್ಯೆ ವೈಯಕ್ತಿಕ ಕಾಮಗಾರಿಯಾಗಿದ್ದರೆ, ಫಲಾನುಭವಿ ಹೆಸರು, ಚಟುವಟಿಕೆಯಿಂದ ಪಡೆಯುತ್ತಿರುವ ಲಾಭ)	ಈ ಚೆಕ್ ಡ್ಯಾಂಮ್ ಸಮುದಾಯ ಕಾಮಗಾರಿಯಾಗಿದ್ದು ಅಂದಾಜು 600 ಕ್ಯೂಬಿಕ್ ಮೀ. ನೀರು ಸಂಗ್ರಹಣೆ ಸಾಮರ್ಥ್ಯ ಹೊಂದಿದೆ.

ಯೋಜನೆಯ ಹೆಸರು:	ಅಟಲ್ ಭೂಜಲ್ ಯೋಜನೆ
ವರ್ಷ:	2022-23
ಕಾಮಗಾರಿಯ/ ಚಟುವಟಿಕೆಯ ಹೆಸರು:	ಗೋಕಟ್ಟೆ
ಕಾಮಗಾರಿ/ಚಟುವಟಿಕೆಯ ಛಾಯಚಿತ್ರ (photo with Lat & Long)	 <p>Latitude: 15.038981 Longitude: 76.072036 Elevation: 540.72±6 m Accuracy: 4.7 m Time: 15:00</p>
ಸರ್ವೆ ನಂಬರ್:	302, 307
ಅಕ್ಷಾಂಶ ಮತ್ತು ರೇಖಾಂಶ:	15.038981 76.072036
ಗ್ರಾಮ:	ಮೋರಗೇರಿ
ತಾಲ್ಲೂಕು:	ಹಗರಿಬೋಮ್ಮನಹಳ್ಳಿ
ಜಿಲ್ಲೆ:	ವಿಜಯನಗರ
ಕಾಮಗಾರಿ/ ಚಟುವಟಿಕೆಯ ಅಂದಾಜು ಮೊತ್ತ (ರೂಪಾಯಿಗಳಲ್ಲಿ)	499852/-
ಕಾಮಗಾರಿ/ ಚಟುವಟಿಕೆಯ ಕುರಿತು ಸಂಕ್ಷಿಪ್ತ ವಿವರ (ಸಮುದಾಯ ಕಾಮಗಾರಿಯಾಗಿದ್ದರೆ ಅಂದಾಜು ನೀರು ಸಂಗ್ರಹಣೆ (Cubic Meter), ರಕ್ಷಣಾತ್ಮಕ ನೀರಾವರಿ ಪ್ರದೇಶ, ಫಲಾನುಭವಿಗಳ ಸಂಖ್ಯೆ ವೈಯಕ್ತಿಕ ಕಾಮಗಾರಿಯಾಗಿದ್ದರೆ, ಫಲಾನುಭವಿ ಹೆಸರು, ಚಟುವಟಿಕೆಯಿಂದ ಪಡೆಯುತ್ತಿರುವ ಲಾಭ)	ಈ ಗೋಕಟ್ಟೆಯೂ ಸಮುದಾಯ ಕಾಮಗಾರಿಯಾಗಿದ್ದು ಅಂದಾಜು 5620 ಕ್ಯೂಬಿಕ್ ಮೀ. ನೀರು ಸಂಗ್ರಹಣೆ ಸಾಮರ್ಥ್ಯ ಹೊಂದಿದೆ.

ಯೋಜನೆಯ ಹೆಸರು:	ಅಟಲ್ ಭೂಜಲ್ ಯೋಜನೆ
ವರ್ಷ:	2022-23
ಕಾಮಗಾರಿಯ/ ಚಟುವಟಿಕೆಯ ಹೆಸರು:	ಚೆಕ್ ಡ್ಯಾಂ -02
ಕಾಮಗಾರಿ/ಚಟುವಟಿಕೆಯ ಛಾಯಚಿತ್ರ (photo with Lat & Long)	 <p>Latitude: 14.953964 Longitude: 76.208579 Elevation: 623.29±18 m Accuracy: 2.1 m Time: 03-22-2023 14:59 Note: dhashampurai cd 2</p>
ಸರ್ವೆ ನಂಬರ್:	250
ಅಕ್ಷಾಂಶ ಮತ್ತು ರೇಖಾಂಶ:	
ಗ್ರಾಮ:	ದಶಮಾಪುರ
ತಾಲ್ಲೂಕು:	ಹಗರಿಬೋಮ್ಮನಹಳ್ಳಿ
ಜಿಲ್ಲೆ:	ವಿಜಯನಗರ
ಕಾಮಗಾರಿ/ ಚಟುವಟಿಕೆಯ ಅಂದಾಜು ಮೊತ್ತ (ರೂಪಾಯಿಗಳಲ್ಲಿ)	499656/-
ಕಾಮಗಾರಿ/ ಚಟುವಟಿಕೆಯ ಕುರಿತು ಸಂಕ್ಷಿಪ್ತ ವಿವರ (ಸಮುದಾಯ ಕಾಮಗಾರಿಯಾಗಿದ್ದರೆ ಅಂದಾಜು ನೀರು ಸಂಗ್ರಹಣೆ (Cubic Meter), ರಕ್ಷಣಾತ್ಮಕ ನೀರಾವರಿ ಪ್ರದೇಶ, ಫಲಾನುಭವಿಗಳ ಸಂಖ್ಯೆ ವೈಯಕ್ತಿಕ ಕಾಮಗಾರಿಯಾಗಿದ್ದರೆ, ಫಲಾನುಭವಿ ಹೆಸರು, ಚಟುವಟಿಕೆಯಿಂದ ಪಡೆಯುತ್ತಿರುವ ಲಾಭ)	ಈ ಚೆಕ್ ಡ್ಯಾಂ ಸಮುದಾಯ ಕಾಮಗಾರಿಯಾಗಿದ್ದು ಅಂದಾಜು 570 ಕ್ಯೂಬಿಕ್ ಮೀ. ನೀರು ಸಂಗ್ರಹಣೆ ಸಾಮರ್ಥ್ಯ ಹೊಂದಿದೆ.